Województwo: podlaskie
Powiat: wysokomazowiecki
Gmina: Klukowo
Obręb: Klukowo Dolne
Nr arkusza mapy: 8-135-07-10.4. 8-135-07-10.2

WÓJT GMINY KLUKOWO
ul. Mazowiecka 14
18-214 Klukowo

Wysokie Mazowieckie 2015 -08- 13

Nr ks. zam. GO.6621.3881.2015

ZAŁĄCZNIK NR 1, CZ. 2.

KOPIA MAPY ZASADNICZEJ W SKALI 1:1000 Z OKREŚLENIEM GRANIC TERENU INWESTYCJI

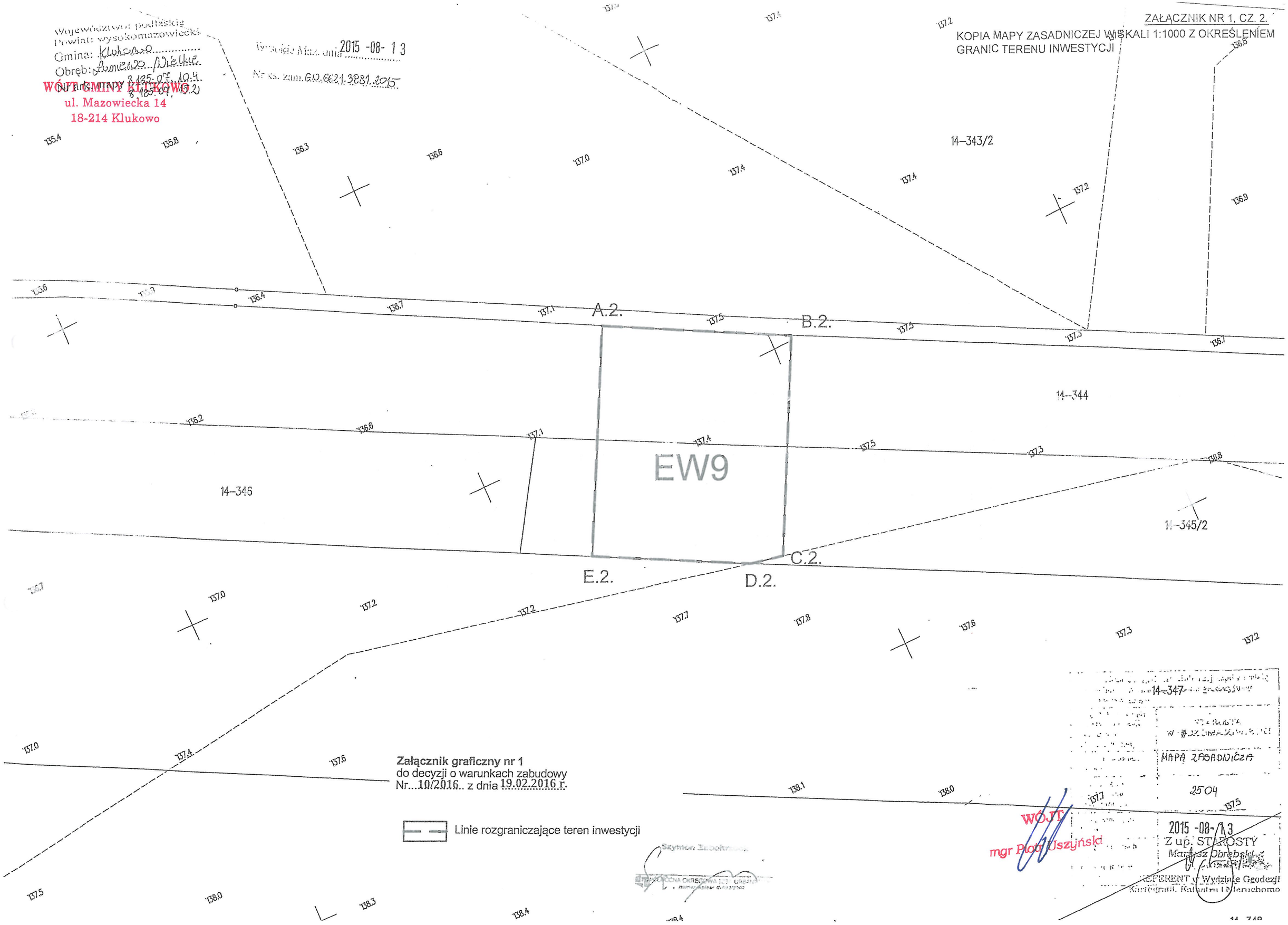

Załącznik graficzny nr 1
do decyzji o warunkach zabudowy
Nr...10/2016.. z dnia 19.02.2016 r.

Linie rozgraniczające teren inwestycji

WÓJT
mgr Piotr Uszyński

WÓJT GMINY KLUKOWO
ul. Mazowiecka 14
18-214 Klukowo

ZAŁĄCZNIK NR 1, CZ. 3.

KOPIA MAPY ZASADNICZEJ W SKALI 1:1000 Z OKREŚLENIEM GRANIC TERENU INWESTYCJI

Województwo: podlaskie
Powiat: wysokomazowiecki
Gmina: Klukowo
Obręb: Łumiany-Wielkie
Nr ark. mapy 8.125.07.15.2
8.125.07.15.4

wysokie maz. dnia 2015 -08- 13
nr ks. zam. GN.6621.3881.2015

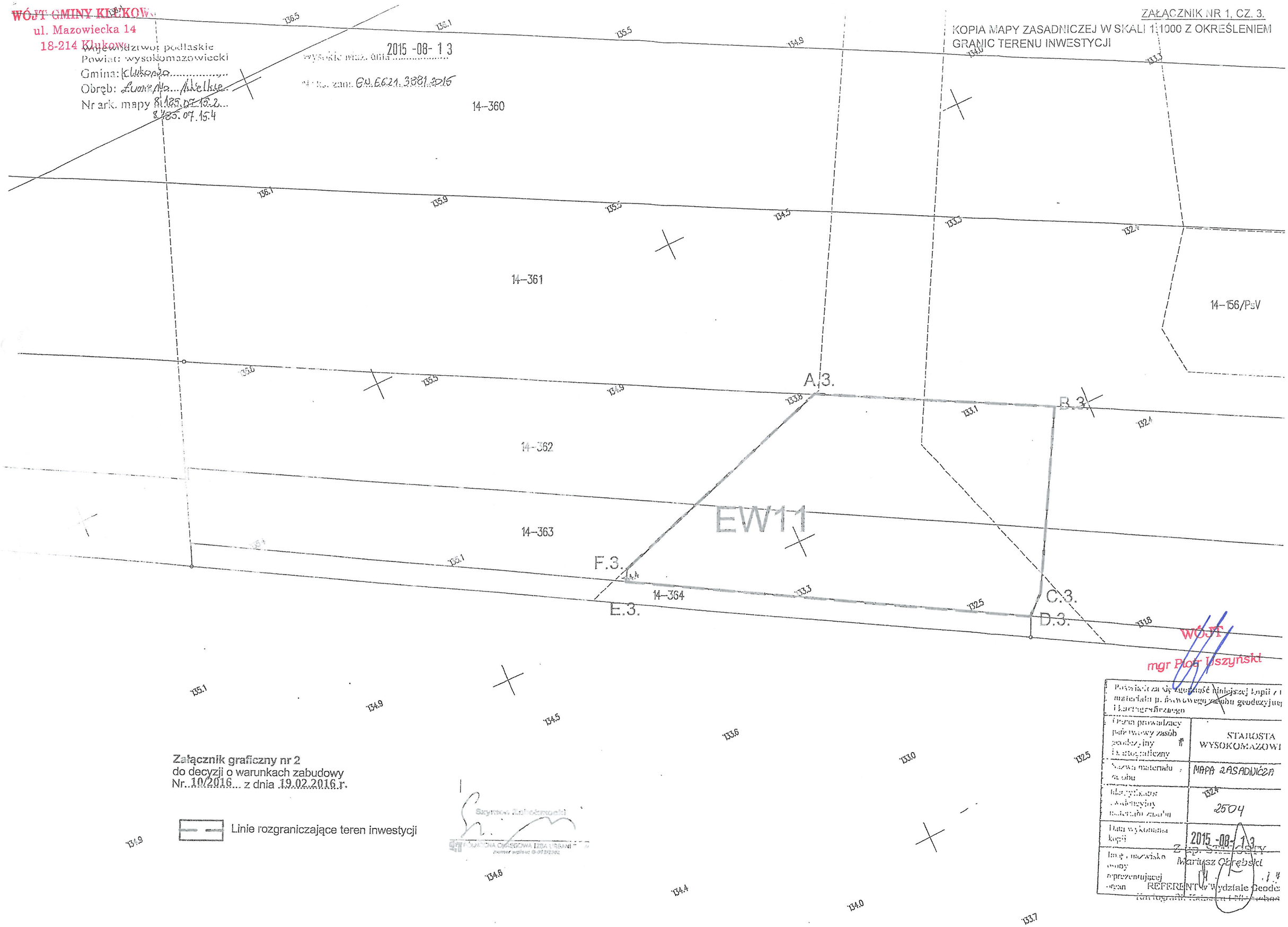

WÓJT
mgr Piotr Uszyński

Poświadcza się zgodność niniejszej kopii z materiałem p. źródłowego zasobu geodezyjnego i kartograficznego	
Organ prowadzący państwowy zasób geodezyjny i kartograficzny	STAROSTA WYSOKOMAZOWI
Nazwa materiału zasobu	MAPA ZASADNICZA
Identyfikator jednostki ewidencyjnej materiału zasobu	2504
Data wykonania kopii	2015 -08- 13
Imię i nazwisko osoby reprezentującej organ	Z up. STAROSTY Mariusz Obrębski REFERENT w Wydziale Geode

Załącznik graficzny nr 2
do decyzji o warunkach zabudowy
Nr. 10/2016 z dnia 19.02.2016 r.

Linie rozgraniczające teren inwestycji

Szymon Kołodziejski
PAŃSTWOWA OGÓLNOPOLSKA IZBA URZĘDNICZA
numer wpisu: 0-00 [illegible]

WÓJT GMINY KLUKOWO
ul. Mazowiecka 14
18-211 Klukowo

Województwo podlaskie
powiat kolneńskiego

2015 -08- 13

GN.6681.338.2015

Obręb: 0008 Klukowo
Nr ark. mapy 8.185.09.10.2
8.185.09.10.4

ZAŁĄCZNIK NR 1 DO

KOPIA MAPY ZASADNICZEJ W SKALI 1:1000 Z OKREŚLENIEM GRANIC TERENU INWESTYCJI

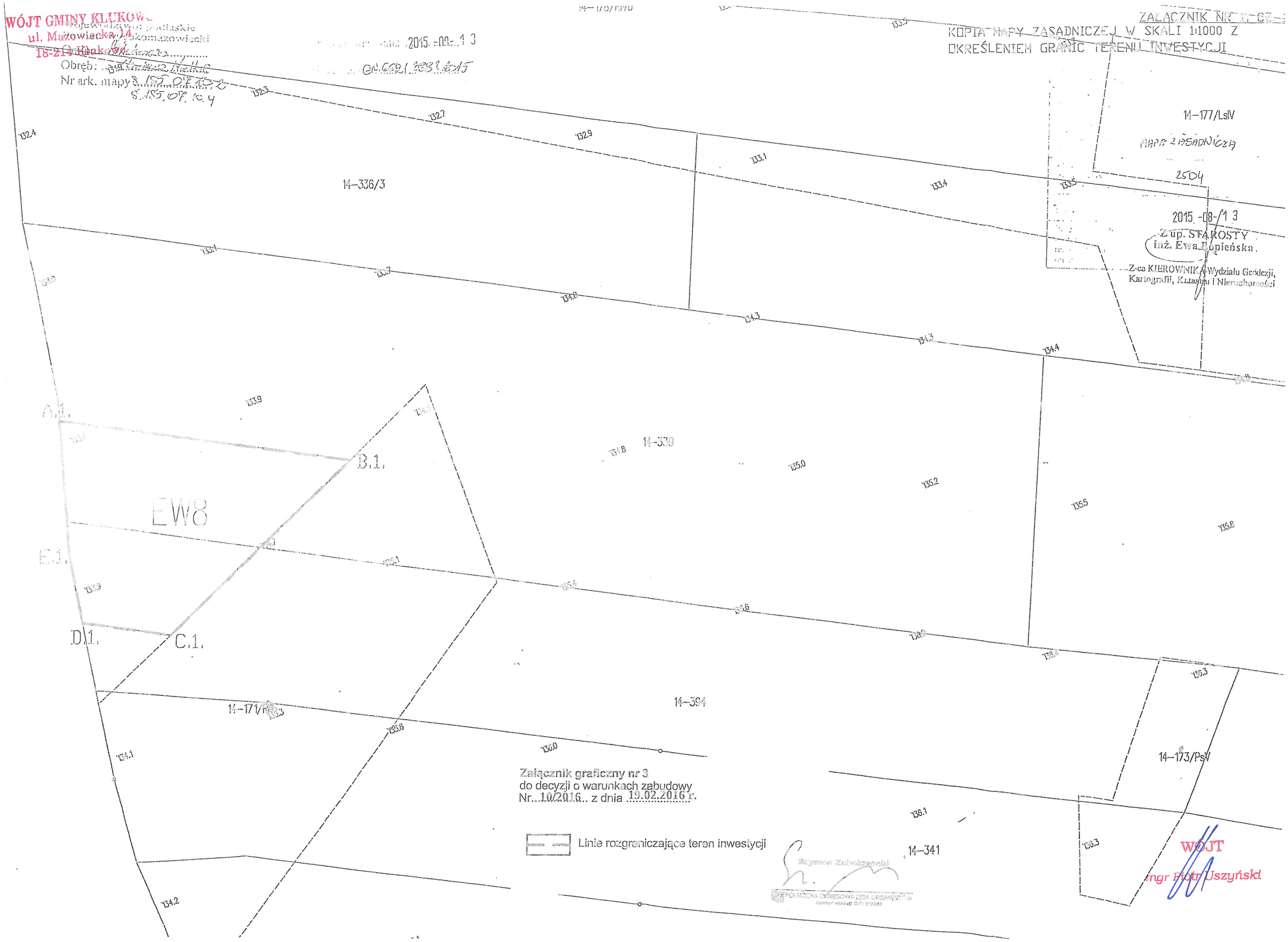

2015 -08- 13
Z up. STAROSTY
inż. Ewa Łopieńska
Z-ca KIEROWNIKA Wydziału Geodezji, Kartografii, Katastru i Nieruchomości

Załącznik graficzny nr 3
do decyzji o warunkach zabudowy
Nr 10/2016 z dnia 19.02.2016 r.

Linie rozgraniczające teren inwestycji

Szymon Zabielszański
EUROPEJSKA OKRĘGOWA IZBA URBANISTÓW
numer wpisu: [illegible]

WÓJT
mgr Piotr Uszyński