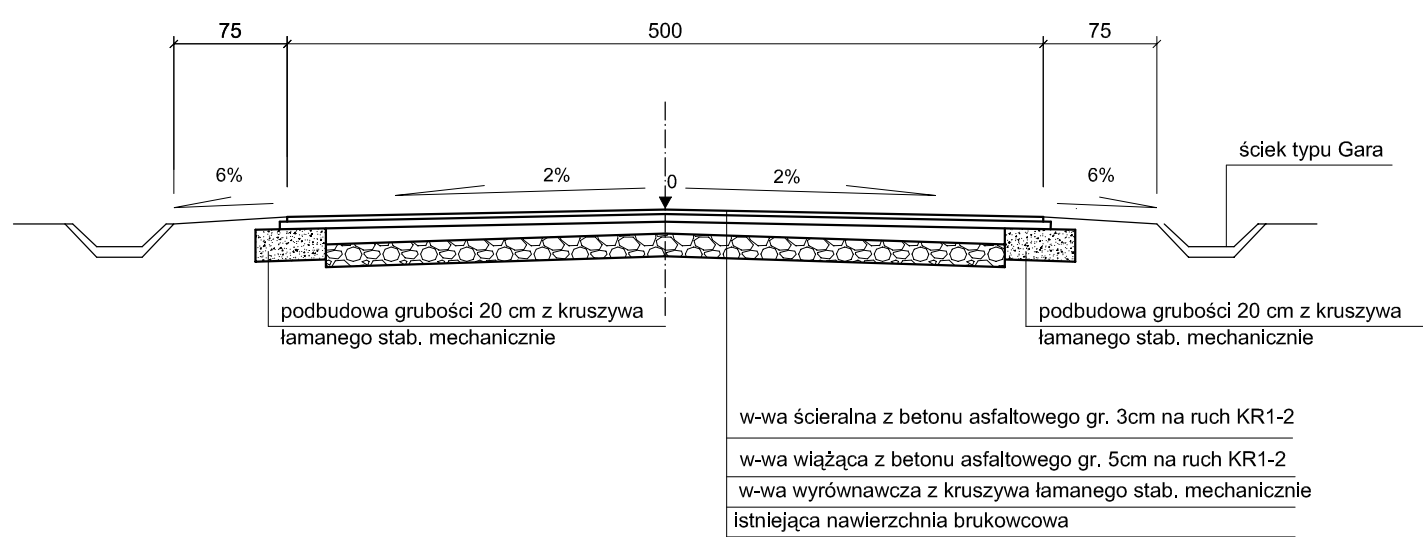


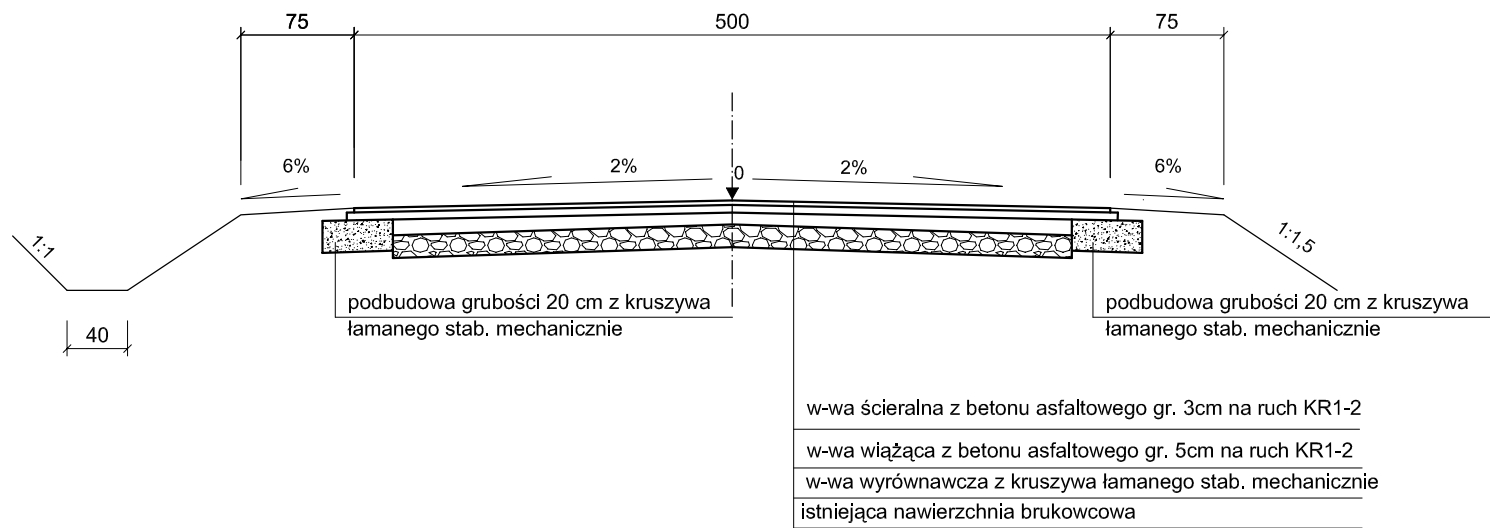
PRZEKRÓJ NORMALNY W KM 0+000-0+404

skala 1:50




PRZEKRÓJ NORMALNY W KM 0+404-0+496,48

skala 1:50



PRZEKRÓJ NORMALNY W KM 0+496,48-0+534,18

skala 1:50



PROJEKT BUDOWLANY		
OBIEKT: Przebudowa drogi gminnej nr 108069B w miejscowości Grodek w km 0+000-0+534,18		
RYSUNEK: Przekroje normalne		
INWESTOR: Gmina Klukowo		SKALA: 1:50
PROJEKTANT: mgr inż. Dariusz Lendzioszek upr.proj.nr LOM-59 SPRAWDZAJĄCY: Jan Czyżewski upr.proj.nr UAN 7343-21/91	Podpisy:	RYSUNEK: 4/1
		DATA: 12.2011